

बिहार सरकार
नगर विकास एवं आवास विभाग
अधिसूचना

संख्या-11/न०वि०/मा०प्लान(आ०क्षे०)-22/2016.....**216**..... न०वि० एवं आ० वि०,


बिहार शहरी आयोजना तथा विकास अधिनियम, 2012 की धारा-9 सह-पठित बिहार शहरी आयोजना तथा विकास नियमावली, 2014 के नियम-9 के द्वारा प्रदत्त शक्तियों का प्रयोग करते हुए बिहार सरकार, दरभंगा नगर निगम एवं इसके आस-पास स्थित महत्वपूर्ण क्षेत्रों एवं शहरी क्षमता वाले ग्रामीण क्षेत्रों के समेकित एवं सुव्यवस्थित विकास के उद्देश्य से अगले बीस वर्षों अथवा इससे विस्तारित अवधि के लिए महायोजना तैयार करने हेतु निम्नलिखित आयोजना क्षेत्र घोषित करती है, जिसे "दरभंगा आयोजना क्षेत्र" कहा जायेगा। इसकी स्थानीय सीमाएं निम्नवत् हैं : -

- उत्तर -** पूर्वी भाग में दरभंगा सी०डी० ब्लॉक के बिजुली, भुसकौल, बलाहा से होते हुए केवती रनवे सी०डी० ब्लॉक के धोवगाँव, हारपुर, बराही, खेराज मरदन सिंह, ननौरा, हनुमाननगर, शेखपुरा, असरफरपुर से होते हुए पश्चिमी भाग में मोहनन मठ तक।
- दक्षिण-** पूर्वी भाग में बहादुरपुर सी०डी० ब्लॉक के अहमद सुजवाल, सेन्दौर गौपाल, अहियापट्टी, किसुनपुर, दरहार, रामपुर मदन, रामनगर से होते हुए हायघाट सी०डी० ब्लॉक के हाजीपुर बीरनपट्टी, हाजीपुर, महम्मदपुर सिंदौर से होते हुए पश्चिमी भाग में जगतपुर तक।
- पूरब -** उत्तरी भाग में दरभंगा सी०डी० ब्लॉक के बिजुली, खरथुआ, भवानीपुर, गौसा, खुतवारा, पुरा, दिवारी, ढोई से होते हुए बहादुरपुर सी०डी० ब्लॉक के खोजकीपुर, छपरार, कुशोथर, कमला पट्टी, बली असली, चक्का से होते हुए सेन्दुर गोपाल दक्षिणी भाग में अहमद सुजवाला तक।
- पश्चिम-** उत्तरी भाग में केवती रनवे सी०डी० ब्लॉक के भोज पट्टी, मोहम्दपुर, राधा, बीरना, चकमोइउद्दीन से होते हुए दरभंगा सी०डी० ब्लॉक के माधोपुर, बसतौली से होते हुए बहादुरपुर सी०डी० ब्लॉक के खेराज शाहपुर, बाढ़ बस्ती, मनियारी, रामपुर दखली, मनहौली से होते हुए हनुमान नगर सी०डी० ब्लॉक के मदनपुर, मुस्तफापुर से होते हुए बहादुरपुर सी०डी० ब्लॉक के चाँद दीह, चतारिया, शाहपुर, बरहेटा से होते हुए जगतपुर तक।

इस आयोजना क्षेत्र का क्षेत्रफल 191.11 वर्ग कि०मी० है, जिसमें शहरी क्षेत्र का क्षेत्रफल 19.83 वर्ग कि०मी० एवं शेष ग्रामीण क्षेत्र का क्षेत्रफल 171.28 वर्ग कि०मी० है। इस आयोजना क्षेत्र के अन्तर्गत एक शहरी प्रशासनिक इकाई दरभंगा नगर निगम एवं दरभंगा टाउन सी०डी० ब्लॉक के 59 राजस्व ग्राम, केवती रनवे सी०डी० ब्लॉक 42 राजस्व ग्राम, बहादुरपुर सी०डी० ब्लॉक के 75 राजस्व ग्राम, हनुमान नगर सी०डी० ब्लॉक के 7 राजस्व ग्राम, हायघाट सी०डी० ब्लॉक के 3 राजस्व ग्राम को मिलाकर कुल 186 राजस्व ग्राम शामिल है।


इस आयोजना क्षेत्र का नक्शा यथा अनुसूची-I, इस आयोजना क्षेत्र के अधीन पड़ने वाली शहरी प्रशासनिक इकाई एवं राजस्व ग्रामों की सूची यथा अनुसूची-II एवं आयोजना क्षेत्र के अधीन शहरी प्रशासनिक इकाई तथा राजस्व ग्रामों के नाम एवं आबादी की विवरणी यथा अनुसूची-III के रूप में इस अधिसूचना के साथ संलग्न है।

बिहार राज्यपाल के आदेश से।


7/2/2018
(चैतन्य प्रसाद)
प्रधान सचिव,


नगर विकास एवं आवास विभाग,

ज्ञापांक -11/न०वि०/मा०प्लान(आ०क्षे०)-22/2016...216.../न०वि० एवं आ०वि०, पटना, दिनांक-08/02/2019
प्रतिलिपि-अधीक्षक, राजकीय मुद्रणालय, गुलजारबाग, पटना/ई-गजट कोषांग वित्त विभाग, पटना
(सी०डी० के साथ) को बिहार गजट में अतिरिक्त प्रकाशन हेतु सूचनार्थ एवं अनुरोध है कि प्रकाशित गजट के
200 कॉपी कार्यालय उपयोग के लिए उपलब्ध कराया जाय।


7/2/2019

प्रधान सचिव,

ज्ञापांक -11/न०वि०/मा०प्लान(आ०क्षे०)-22/2016...216.../न०वि० एवं आ०वि०, पटना, दिनांक-08/02/2019
प्रतिलिपि-मुख्य सचिव, बिहार/ विकास आयुक्त, बिहार/ बिहार शहरी आयोजना तथा विकास बोर्ड
के सभी सदस्य/ प्रमण्डलीय आयुक्त, दरभंगा/जिलाधिकारी दरभंगा/नगर आयुक्त, नगर निगम,
दरभंगा/माननीय विभागीय मंत्री के आप्त सचिव, न०वि० एवं आ०वि०/ सभी संबंधित अंचलाधिकारी को
सूचनार्थ एवं आवश्यक कारवाई हेतु प्रेषित।


7/2/2019

प्रधान सचिव,

Government of Bihar
Urban Development & Housing Department

NOTIFICATION

No.- 11/न०वि०/मा०प्लान(आ०क्षे०)-22/2016217....., UD&HD, in exercise of the powers conferred by Section-9 of the Bihar Urban Planning and Development Act, 2012 read with Rule-9 of the Bihar Urban Planning and Development Rules, 2014, the Government of Bihar, with the objective of integrated and planned development of Darbhanga Municipal Corporation and surrounding important areas as well as rural areas having potential of urbanization and to prepare Master Plan of Darbhanga for the period of 20 years or more, declares as follows the planning area, which will be called the "**Darbhangha Planning Area**". Its local boundaries are as follows -

- North - In the Eastern part from Bijuli, Bhuskaul Balaha of Darbhanga CD Block, Dhobgaon, Harpur, Barahi, Kheraj mardan singh, Nanaura, Hanuman nagar, Shekhpura, Ashrafpur of Keotirunway CD Block upto Mohan Math in the western Part.
- South- In the Eastern part from Ahmad sujwal, Senduar Gopal, Ahiapatti, Kishunpur, Darhar, Rampur madan, Ram nagar of Bahadurpur CD Block, Hajipur Biranpatti, Hajipur Mahamadpur Sendur of Hayghat CD Block upto Jagatpur in the Western Part.
- East - In the Northern part from Bijuli, Kharthua, Bhawanipur, Gausa, Khutwara, Pura, Diwai, Dhoi of Darbhanga CD Block, Khojkipur, Kusothar, Kamlapatti, Bali asli chakka of Bhadurpur CD Block, Senduar Gopal upto Ahmad sujwala in the Southern Part.
- West - In the Northern part Bhojpatti, Mahamadpur, Radha, Birna, Chakmounidin of Keotirunway CD Block, Madhopur, Bustauli of Darbhanga CD Block, Kheraj Sahpur, Badh Basti, Maniari, Rampur Dakhali, Mahnauli of Bhadurpur CD Block, Madanpur, Mustafapur of Hanuman Nagar CD Block, Chanddih, Chataria, Shahpur, Barheta of Bahadurpur CD Block upto Jagatpur.

The total area of Darbhanga Planning Area is 191.11sq.km, in which 19.83sq.km is urban area and the rest 171.28sq.km is rural area. It includes one urban administrative unit Darbhanga Municipal Corporation and a total of 186 revenue villages including 59 Revenue Villages of Darbhanga Town CD Block, 42 Revenue Villages of Keotirunway CD Block, 75 Revenue Villages of Bahadurpur CD Block, 7 Revenue Villages of Hanuman nagar CD Block, 3 Revenue Villages of Hayaghat CD Block within the Planning Area.

Map of this Planning Area as Annexure-I, List of Administrative Units and Revenue Villages as Annexure -II, details of names and population of Urban Administrative Unit and Revenue Villages falling under this Planning Area as Annexure-III are appended to this notification.

By the order of Governor,

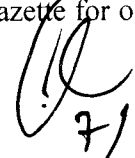

(Chaitanya Prasad)
Principal Secretary

Urban Development and Housing Department

Memo No. -11 / न०वि० / मा०प्लान(आ०क्षे०)-22 / 2016 217 /UD&HD/Patna, dated -...08/02/2019

Copy to -Superintendent, Secretariat Printing Press, Gulzarbag, Patna, E-Gazette Cell, Finance Department, Patna, Bihar with CD for publication in an extra ordinary issue of the Bihar Gazette.


He is requested to make available 200 copies of published Gazette for official use immediately.


7/2/2019

Principal Secretary

Memo No. -11 / न०वि० / मा०प्लान(आ०क्षे०)-22 / 2016 217 /UD&HD/Patna, dated -...08/02/2019

Copy to-Chief Secretary Bihar/ Development Commissioner Bihar/Members of the Bihar Urban Planning and Development Board/ Divisional Commissioner, Darbhanga/ District Magistrate, Darbhanga/ Municipal Commissioner, Municipal Corporation Darbhanga / P.S Hon'ble Minister, UD&HD/ Circle officers of the concerned area for kind information and necessary action.


7/2/2019

Principal Secretary