

बिहार सरकार
नगर विकास एवं आवास विभाग
अधिसूचना

संख्या-11/न०वि०/मा०प्लान(आ०क्षे०)-16/2016.....²¹⁴..... न०वि० एवं आ० वि०,

बिहार शहरी आयोजना तथा विकास अधिनियम, 2012 की धारा-9 सह-पठित बिहार शहरी आयोजना तथा विकास नियमावली, 2014 के नियम-9 के द्वारा प्रदत्त शक्तियों का प्रयोग करते हुए बिहार सरकार, मुंगेर नगर निगम एवं इसके आस-पास स्थित महत्वपूर्ण क्षेत्रों एवं शहरी क्षमता वाले ग्रामीण क्षेत्रों के समेकित एवं सुव्यवस्थित विकास के उद्देश्य से अगले बीस वर्षों अथवा इससे विस्तारित अवधि के लिए महायोजना तैयार करने हेतु निम्नलिखित आयोजना क्षेत्र घोषित करती है, जिसे "मुंगेर आयोजना क्षेत्र" कहा जायेगा। इसकी स्थानीय सीमाएं निम्नवत् हैं : -

- उत्तर** - पूर्वी भाग में मुंगेर सी०डी० ब्लॉक के ननकर, मिर्जापुर बरदह, खातिब चक, सितलपुर, *सिकन्दरपुर, शंकरपुर होते हुए पश्चिमी भाग में हरनाथपुर, बरणी तक।
- दक्षिण** - पूर्वी भाग में खड़गपुर सी०डी० ब्लॉक के बरहिल अराजी, लछिमपुर, नाकि, गालिमपुर, बिन्दुवन बुड़तेत्रा, तेलियादिह, दागरि, सग्रामपुर, बेरियारपुर सी०डी० ब्लॉक के खड़कसरहि चिरइयाबाद, जमालपुर सी०डी० ब्लॉक के पटम, जमालपुर नगर परिषद के दक्षिण सीमा को छुते हुए धरहरा सी०डी० ब्लॉक के रामचन्द्रपुर, मासुमगंज, टोला बरमन्नि, इटवा, पचरुखी, कुद्रताबाद, लोहचि, भलर, आदमपुर, बोखरा से हसनपुर तक।
- पूरब** - उत्तरी भाग में मुंगेर सी०डी० ब्लॉक के तारापुर दियारा से होते हुए बेरियारपुर सी०डी० ब्लॉक के बेरियारपुर, बिन्दा दियारा, महदेवा बिन्दा दियारा, नीरपुर, नूरपुर, बगरा से होते हुए खड़गपुर सी०डी० ब्लॉक के बरईल अराजी तक।
- पश्चिम** - उत्तरी भाग में मुंगेर नगर निगम के पश्चिम सीमा से जमालपुर सी०डी० ब्लॉक के सग्रामपुर इन्दुख, परहम, सितारामपुर, महम्मदपुर, जानीपुर तक।

मुंगेर आयोजना क्षेत्र का क्षेत्रफल 162.21 वर्ग कि०मी० है, जिसमें शहरी क्षेत्र का क्षेत्रफल 28.11 वर्ग कि०मी० एवं शेष ग्रामीण क्षेत्र का क्षेत्रफल 134.10 वर्ग कि०मी० है। इस आयोजना क्षेत्र के अन्तर्गत दो शहरी प्रशासनिक इकाई, मुंगेर नगर निगम, जमालपुर नगर परिषद सहित मुंगेर सी०डी० ब्लॉक के 54 राजस्व ग्राम, जमालपुर सी०डी० ब्लॉक के 43 राजस्व ग्राम, धरहरा सी०डी० ब्लॉक के 20 राजस्व ग्राम, बेरियारपुर सी०डी० ब्लॉक के 19 राजस्व ग्राम एवं खड़गपुर सी०डी० ब्लॉक के 11 राजस्व ग्राम मिलाकर कुल 147 राजस्व ग्राम शामिल हैं।

इस आयोजना क्षेत्र का नक्शा यथा अनुसूची-I, इस आयोजना क्षेत्र के अधीन पड़ने वाली शहरी प्रशासनिक इकाई एवं राजस्व ग्रामों की सूची यथा अनुसूची-II एवं आयोजना क्षेत्र के अधीन शहरी प्रशासनिक इकाई तथा राजस्व ग्रामों के नाम एवं आबादी की विवरणी यथा अनुसूची-III के रूप में इस अधिसूचना के साथ संलग्न है।

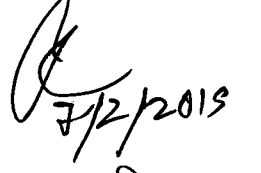
बिहार राज्यपाल के आदेश से।

(चैतन्य प्रसाद)

प्रधान सचिव,


नगर विकास एवं आवास विभाग,

ज्ञापांक -11/न०वि०/मा०प्लान(आ०क्षे०)-16/2016...214.../न०वि० एवं आ०वि०, पटना, दिनांक-...08/02...2019
प्रतिलिपि-अधीक्षक, राजकीय मुद्रणालय, गुलजारबाग, पटना/ई-गजट कोषांग वित्त विभाग, पटना
(सी०डी० के साथ) को बिहार गजट में अतिरिक्त प्रकाशन हेतु सूचनार्थ एवं अनुरोध है कि प्रकाशित गजट के
200 कॉपी कार्यालय उपयोग के लिए उपलब्ध कराया जाय।



प्रधान सचिव,

ज्ञापांक -11/न०वि०/मा०प्लान(आ०क्षे०)-16/2016...214.../न०वि० एवं आ०वि०, पटना, दिनांक-...08/02...2019
प्रतिलिपि-मुख्य सचिव, बिहार/ विकास आयुक्त, बिहार/ बिहार शहरी आयोजना तथा विकास बोर्ड
के सभी सदस्य/ प्रमण्डलीय आयुक्त, मुंगेर प्रमण्डल, मुंगेर/जिलाधिकारी मुंगेर/नगर आयुक्त, नगर निगम,
मुंगेर/नगर कार्यपालक पदाधिकारी, नगर परिषद, जमालपुर/माननीय विभागीय मंत्री के आप्त सचिव, न०वि०
एवं आ०वि०/ सभी संबंधित अंचलाधिकारी को सूचनार्थ एवं आवश्यक कारवाई हेतु प्रेषित।



प्रधान सचिव,

Government of Bihar
Urban Development & Housing Department

NOTIFICATION


No.- 11/न०वि०/मा०प्लान(आ०क्षे०)-16/2016²¹⁵....., UD&HD, in exercise of the powers conferred by Section-9 of the Bihar Urban Planning and Development Act, 2012 read with Rule-9 of the Bihar Urban Planning and Development Rules, 2014, the Government of Bihar, with the objective of integrated and planned development of Munger Municipal Corporation and surrounding important areas as well as rural areas having potential of urbanization and to prepare Master Plan of Munger for the period of 20 years or more, declares the following the planning area, which will be called the " **Munger Planning Area**". Its local boundries are as follows -

- North - In the Eastern part from Nankar, Mirjapur Bardah, Khatib chak, Shitalpur, Shikandarpur, Shankarpur of Munger CD Block upto Harnathpur barni in the Western Part.
- South- In the Eastern part from Barhil Araji, Lachhimpur, Naki, Galimpur, Binduwan Burtera, Teliyadih, Dagri, Sagrampur of Kharagpur CD Block, Kharaksarhi, Chiraiyabad, of Beriypur CD Block, Patam, North-Southern boundary of Jamalpur Nagar Parishad of Jamalpur CD Block, Ramchandarpur, Masumganj, Tola Barmanni, Itawa, Panchrukhi, Kudratabad, Lohchi, Bhalar, Adampur, Bokhra of Dharhara CD Block upto Hasanpur.
- East - In the Northern part from Tarapur Diyara of Munger CD Block, Beriypur, Binda Diyara, Mahadeva Binda Diyara, Nirpur, Nurpur, Bagra of Beriypur CD Block upto Barail Araji of Kharagpur CD Block.
- West - In the Northern part from Western boundary of Munger Municipal Corporation, Sagrampur, Indrurukh, Paraham, Sitarampur, Mahamadpur, upto Janipur of Jamalpur CD Block.

The total area of Munger Planning Area is 162.21 sq.km, out of which 28.11sq.km is urban and the rest 134.10 sq.km is rural. It includes two urban administrative unit Munger Municipal Corporation, Jamalpur Nagr Parishad and a total of 147 Revenue villages including 54 Revenue Villages of Munger CD Block, 43 Revenue Villages of Jamalpur CD Block, 20 Revenue Villages of Dharhara CD Block, 19 Revenue Villages of Beriypur CD Block, 11 Revenue Villages of Khadagpur CD Block within the Planning Area.

Map of this Planning Area as Appendix-I, List of Administrative Units and Revenue Villages as Appendix-II, details of names and population of Urban Administrative Unit and Revenue Villages falling under this Planning Area as Appendix-III are appended to this notification.

By the order of Governor,



(Chaitanya Prasad)


Principal Secretary

Urban Development and Housing Department

Memo No. -11 / न०वि० / मा०प्लान(आ०क्षे०)-16 / 2016 १.15 /UD&HD/Patna, dated -.08.12.2019

Copy to -Superintendent, Secretariat Printing Press, Gulzarbag, Patna, E-Gazette Cell, Finance Department, Patna, Bihar with CD for publication in an extra ordinary issue of the Bihar Gazette.


He is requested to make available 200 copies of published Gazette for official use immediately.


7/2/2019

Principal Secretary

Memo No. -11 / न०वि० / मा०प्लान(आ०क्षे०)-16 / 2016 १.15 /UD&HD/Patna, dated -.08.12.2019

Copy to-Chief Secretary Bihar/ Development Commissioner Bihar/ Members of the Bihar Urban Planning and Development Board/ Divisional Commissioner, Munger/ District Magistrate, Munger / Municipal Commissioner, Municipal Corporation Munger/ Executive Officer, Nagar Parishad, Jamalpur/ P.S Hon'ble Minister, UD&HD/ Circle officers of the concerned area for kind information and necessary action.


7/2/2019

Principal Secretary