

बिहार सरकार
नगर विकास एवं आवास विभाग
अधिसूचना

संख्या-11/न०वि०/मा०प्लान(आ०क्षे०)-07/2016.....⁴⁰³..... न०वि० एवं आ०वि०, बिहार शहरी आयोजना तथा विकास अधिनियम, 2012 की धारा-9 सह-पठित बिहार शहरी आयोजना तथा विकास नियमावली, 2014 के नियम-9 के द्वारा प्रदत्त शक्तियों का प्रयोग करते हुए बिहार सरकार, एतद् द्वारा मुजफ्फरपुर शहर एवं उसके आस पास के क्षेत्रों को समेकित एवं सुव्यवस्थित रूप से विकसित करने के उद्देश्य से, अगले बीस वर्षों अथवा इससे विस्तारित अवधि के लिए महायोजना तैयार करने के प्रयोजनार्थ निम्नलिखित आयोजना क्षेत्र घोषित करती है, जिसे "मुजफ्फरपुर आयोजना क्षेत्र" कहा जायेगा। इसकी स्थानीय सीमाएं निम्नवत् हैं : -

उत्तर - पूर्वी भाग में बोचहाँ सी०डी० ब्लॉक के मिर्जापुर, पटियासा, युसुफपट्टी, सादुल्लाहपुर, मुशहरी सी०डी० ब्लॉक के झपाहा, काँटी सी०डी० ब्लॉक के दादर कोल्हुवा, मिठनसराय, गोर्साइपुर, धमोली रामनाथ, मिनापुर सी०डी० ब्लॉक के चन्दपरणा, रायपुरा उर्फ शाहपुर लखन, बिसुनपुर केसो उर्फ किसुनपुरकन्त, मुरसण्ड से होते हुए पश्चिमी भाग में परषद तक।

दक्षिण - पूर्वी भाग में मुशहरी सी०डी० ब्लॉक के मानसी, नवादा उर्फ बिसुनपुर भगवानपुर, नरसिंहपुर, सामापुर उर्फ नन्दग्रामपुर, चक अलाहदाद, कुड़हनी सी०डी० ब्लॉक के चैनपुर, बगरा बाजिद, मथुरापुर, चक मेहसी, चक भिखी, बिसुनपुर गिधा, काफें दरिया छपरा, लादौर, सुमेरा उर्फ अफजलपुर माधो, मुशहरी सी०डी० ब्लॉक के धरमपुर, मधुबनी से होते हुए पश्चिम भाग में मादापुर चौबे तक।

पूरब - उत्तरी भाग में बोचहा सी०डी० ब्लॉक के गिधा उर्फ मेचहाँ फारुकपुर, हमीदपुर, मुशहरी सी०डी० ब्लॉक के बहादुरपुर, पीर महम्मदपुर, नन्दु चक उर्फ युसुफपुर, मुशहरी उर्फ राधानगर, मनिका हरकिसुन, मानसी, नवादा उर्फ बिशुनपुर भगवान, नरसिंहपुर से होते हुए दक्षिण में नयागाँव तक।

पश्चिम- उत्तरी भाग में काँटी सी०डी० ब्लॉक के माधोपुर दुल्हन उर्फ धेबाहन, रतनपुरा, काँटी खुर्द, कुसी उर्फ हारपुर भगवानपुर, बसंतपुर काँटी, भेरियाहीनारायन, सिरसियान बुजुर्ग, मिर्जापुर, अजिजपुर, हिचरा पानापुर हवेली, मड़वन सी०डी० ब्लॉक के मिठनपुरा, काँटी सी०डी० ब्लॉक के हारपुर गणेश, मड़वन सी०डी० ब्लॉक के बठना राम, बठना डीह, कोडरिया निजामुद्दीन, से होते हुए दक्षिण भाग में पकाही खास तक।

इस आयोजना क्षेत्र का कुल क्षेत्रफल 265.71 वर्ग कि०मी० है, जिसमें शहरी क्षेत्र का क्षेत्रफल 47.08 वर्ग कि०मी० एवं शेष ग्रामीण क्षेत्र का क्षेत्रफल 218.63 वर्ग कि०मी० है। इस आयोजना क्षेत्र में दो शहरी प्रशासनिक इकाईयाँ (मुजफ्फरपुर नगर निगम एवं काँटी नगर पंचायत) एवं कुल 216 राजस्व ग्राम जिसमें मुशहरी सी०डी० ब्लॉक के 115 राजस्व ग्राम, काँटी सी०डी० ब्लॉक 43 राजस्व ग्राम, मड़वन सी०डी० ब्लॉक के 23 राजस्व ग्राम, कुड़हनी सी०डी० ब्लॉक के 18 राजस्व ग्राम, बोचहा सी०डी० ब्लॉक के 10 राजस्व ग्राम एवं मिनापुर सी०डी० ब्लॉक के 7 राजस्व ग्राम शामिल हैं।

इस आयोजना क्षेत्र का नक्शा यथा अनुसूची-I, आयोजना क्षेत्र के अधीन पड़ने वाली शहरी प्रशासनिक इकाई एवं राजस्व ग्रामों की सूची यथा अनुसूची-II एवं शहरी प्रशासनिक इकाई तथा राजस्व ग्रामों के नाम एवं आबादी की विवरणी यथा अनुसूची-III के रूप में इस अधिसूचना के साथ संलग्न है।

विकास योजनाओं की तैयारी के दौरान प्रशासनिक इकाईयों एवं आयोजना क्षेत्र के क्षेत्रफल में उपांतरण एवं फेरबदल की संभावना को ध्यान में रखते हुए, इस आयोजना क्षेत्र के कुल क्षेत्रफल में दस प्रतिशत तक उपांतरण एवं फेरबदल, इस आयोजना क्षेत्र के उपान्त क्षेत्र की घोषणा, आयोजना प्राधिकार के गठन, विकास योजना की अवधि के अवधारण एवं अन्य विधिपूर्ण कार्रवाई के लिए नगर विकास एवं आवास विभाग सक्षम प्राधिकार होगा।

बिहार राज्यपाल के आदेश से।

17/5/2017

(चैतन्य प्रसाद)

प्रधान सचिव,

नगर विकास एवं आवास विभाग।

ज्ञापांक -11/न०वि०/मा०प्लान(आ०क्षे०)-07/2016...⁴⁰³.../न०वि० एवं आ०वि०, पटना, दिनांक-18/5/17
प्रतिलिपि -अधीक्षक, राजकीय-मुद्रणालय, गुलजारबाग, पटना/ई-गजट कोषांग वित्त विभाग, पटना (सी०डी० के साथ) को बिहार गजट में अतिरिक्त प्रकाशन हेतु सूचनार्थ एवं अनुरोध है कि प्रकाशित गजट के 200 कॉपी कार्यालय उपयोग के लिए उपलब्ध कराया जाय।

17/5/2017

प्रधान सचिव,

ज्ञापांक -11/न०वि०/मा०प्लान(आ०क्षे०)-07/2016...⁴⁰³.../न०वि० एवं आ०वि०, पटना, दिनांक-18/5/17
प्रतिलिपि -मुख्य सचिव, बिहार/ विकास आयुक्त, बिहार/ बिहार शहरी आयोजना तथा विकास बोर्ड के सदस्य/ प्रमण्डलीय आयुक्त, तिरहुत/ जिलाधिकारी मुजफ्फरपुर/नगर आयुक्त, नगर निगम, मुजफ्फरपुर/माननीय विभागीय मंत्री के आप्त सचिव, न०वि० एवं आ०वि०/ सभी संबंधित क्षेत्र के अंचलाधिकारी को सूचनार्थ एवं आवश्यक कार्रवाई हेतु प्रेषित।

17/5/2017

प्रधान सचिव,

(178)

Government of Bihar
Urban Development & Housing Department


NOTIFICATION

No.-11/न०वि०मा०प्लान(आ०क्षे०)-07/2016 404 UD&HD, in exercise of the powers conferred by Section-9 of the Bihar Urban Planning and Development Act, 2012 read with Rule-9 of the Bihar Urban Planning and Development Rules, 2014, the Government of Bihar, with the objective of integrated and planned development of Muzaffarpur Town and important areas surrounding it, to prepare Master Plan of Muzaffarpur for a period of 20 years or more, declares as follows the planning area, which shall be called the "Muzaffarpur Planning Area". Its local boundaries are as follows -

- North - In the eastern part from Mirzapur, Patiasa, Yusufpatti, Sadullahpur, of Bochahan CD Block, Jhapaha of Musahari CD Block, Dadar Kolhua, Mithansarai, Gosaipur, Dhamouli Ramnath of Kanti CD Block, Chand Parna, Raipura urf Shahpur Lakhan, Bishunpur Keso urf Kishunpurkant, Mursand of Minapur CD Block upto Parshad in the western part.
- South - In the eastern part from Manshi, Nawada urf Bishunpur Bhagwanpur, Narsinghpur, Samapur urf Nandgrampur, Chak Alahdad of Musahari CD Block, Chainpur, Bangra Bazid, Mathurapur, Chak Mehshi, Chak Bhikhi, Bishunpur Gidha, Kafen Dariya Chhapra, Ladauar, Sumera urf Afzalpur Madho of Kurhani CD Block, Dharampur, Madhubani of Musahari CD Block upto Madapur Chaube in the in the western part.
- East - In the northern part from Gidha urf Maisaha Farukhpur, Hamidpur of Bochaha CD Block, Bahadurpur, Pirmahammadpur, Nanhu Chak urf Yusufpur, Musahari urf Radhanagar, Manika Harkishun, Manshi, Nawada urf Bishunpur Bhagwan, Narsinghpur of Musahari CD Block upto Nayagaon in the southern part.
- West - In the northern part from Madhopur Dulhan urf Dhebahan, Ratanpura, Kanti Khurd, Kushi urf Harpur Bhagwanpur, Basantpur Kanti, Bheriahi Narayan, Sirsian Buzurg Mirzapur, Azizpur, Hichra, Panapur Haveli of Kanti CD Block, Mithanpura of Kanti CD Block, Harpur Ganesh, of Kanti CD Block, Bathna Ram, Bathna Dih, Kodaria Nizamuddin, of Kanti CD Block upto Pakahi Khas in the southern part.

The total area of Muzaffarpur Planning Area is 265.71sq.km, in which 47.08sq.km is urban area and the rest 218.63sq.km is rural area. Two urban administrative units (Muzaffarpur Municipal Corporation and Kanti Nagar Panchayat), and total 216 revenue villages including 115 revenue villages of Musahari CD Block, 43 revenue villages of Kanti CD Block, 23 revenue villages of Marwan CD Block, 18 revenue villages of Kurhani CD Block, 10 revenue villages of Bochaha CD Block and 7 revenue villages of Minapur CD Block are included within this Planning Area.


Map of this Planning Area as Appendix-I, List of Urban Administrative Units and Revenue Villages as Appendix-II, details of names and population of Urban Administrative Units and Revenue Villages falling under this Planning Area as Appendix-III are appended to this notification.



177

Keeping in view the probability of modification and changes in the area of administrative units and planning area during preparation of the development plan, the Urban Development and Housing Department shall be the competent authority to modify and change the area up to ten percent of the total area of this planning area, declaration of peripheral area to this planning area, constitution of planning authority, determination of period of development plan and other lawful action.


By the order of the Governor of Bihar,


17/5/2018

(Chaitanya Prasad)
Principal Secretary


Urban Development and Housing Department

ज्ञापांक -11/न०वि०मा०प्लान(आ०क्षे०)-07/2016¹¹⁰⁴ न०वि० एवं आ०वि०, पटना, दिनांक-18/5/18
Copy to -Superintendent, Secretariat Printing Press, Gulzarbag, Patna, E-Gazette Cell,
Finance Department, Patna, Bihar with CD for publication in an extra ordinary
issue of the Bihar Gazette.
He is requested to make available 200 copies of published Gazette for official use
immediately.


17/5/2018

Principal Secretary

ज्ञापांक -11/न०वि०मा०प्लान(आ०क्षे०)-07/2016¹¹⁰⁴ न०वि० एवं आ०वि०, पटना, दिनांक-18/5/18
Copy to -Chief Secretary Bihar/ Development Commissioner, Bihar/Members of the Bihar
Urban Planning and Development Board/ Divisional Commissioner, Tirhut/
District Magistrate, Muzaffarpur/ Municipal Commissioner, Municipal
Corporation Muzaffarpur/ P.S Hon'ble Minister, UD&HD/ Circle officers of the
concerned area for kind information and necessary action.


17/5/2018

Principal Secretary

बिहार सरकार
नगर विकास एवं आवास विभाग

मंत्रिपरिषद के लिए संलेख

गोपनीय

मुरसंबंध

विषय— "मुजफ्फरपुर आयोजना क्षेत्र" की घोषणा की स्वीकृति के सम्बन्ध में।

मुजफ्फरपुर, उत्तरी बिहार के सबसे बड़े शहर, तिरहुत प्रमण्डल का मुख्यालय तथा मुजफ्फरपुर जिले का प्रमुख नगर एवं मुख्यालय है। मुजफ्फरपुर शहर एवं इसके आस-पास स्थित महत्वपूर्ण क्षेत्रों एवं वैसे ग्रामीण क्षेत्र जो शहरीकरण की क्षमता रखते हैं, को समेकित एवं सुनियोजित रूप से विकसित करने के उद्देश्य से अगले बीस वर्षों अथवा इससे विस्तारित अवधि के लिए महायोजना तैयार करने के प्रयोजनार्थ, बिहार आयोजना तथा विकास अधिनियम, 2012 की धारा-9 एवं बिहार शहरी आयोजना तथा विकास नियमावली, 2014 के नियम-9 के आलोक में बिहार शहरी आयोजना तथा विकास बोर्ड के परामर्श से राज्य सरकार द्वारा आयोजना क्षेत्र की घोषणा किया जाना है, जिसे "मुजफ्फरपुर आयोजना क्षेत्र" कहा जा सकेगा।

2. मुजफ्फरपुर आयोजना क्षेत्र के सीमांकन का प्रारम्भिक प्रारूप, नगर विकास एवं आवास विभाग द्वारा दिये गये आयोजना क्षेत्र के सीमांकन एवं घोषणा हेतु विचारणीय विन्दु एवं दिशा निदेश के आलोक में, तैयार किया गया एवं इसके प्रारूप पर आमजनों एवं हितधारकों से सुझाव एवं आपत्ति प्राप्त करने के लिए समाचार पत्रों में सूचना प्रकाशित किया गया। वर्णित दिशा निदेश के अनुपालन में मुजफ्फरपुर आयोजना क्षेत्र का प्रस्ताव नगर विकास एवं आवास विभाग को उपलब्ध कराया गया, जिसपर दिनांक-24.01.2017 को बिहार शहरी आयोजना तथा विकास बोर्ड की पंचम बैठक में विचारोपरान्त सहमति प्रदान की गयी।

3. इस आयोजना क्षेत्र का क्षेत्रफल 265.71 वर्ग कि०मी० है, जिसमें शहरी क्षेत्र का क्षेत्रफल 47.08 वर्ग कि०मी० एवं शेष ग्रामीण-क्षेत्र का क्षेत्रफल 218.63 वर्ग कि०मी० है। इस आयोजना क्षेत्र के अन्तर्गत दो शहरी प्रशासनिक इकाई मुजफ्फरपुर नगर निगम एवं काँटी नगर पंचायत तथा मुशहरी सी०डी० ब्लॉक के 115 राजस्व ग्राम, काँटी सी०डी० ब्लॉक 43 राजस्व ग्राम, मड़वन सी०डी० ब्लॉक के 23 राजस्व ग्राम, कुड़हनी सी०डी० ब्लॉक के 18 राजस्व ग्राम, बोचहा सी०डी० ब्लॉक के 10 राजस्व ग्राम एवं मीनापुर सी०डी० ब्लॉक के 7 राजस्व ग्राम को मिलाकर कुल 216 राजस्व ग्राम शामिल है। इस आयोजना क्षेत्र की चौहद्दी निम्न है —

उत्तर — पूर्वी भाग में बोचहाँ सी०डी० ब्लॉक के मिर्जापुर, पटियासा, युसुफपट्टी, सादुल्लाहपुर, मुशहरी सी०डी० ब्लॉक के झपाहा, काँटी सी०डी० ब्लॉक के दादर कोल्हुवा, मिठनसराय, गोर्साइपुर, धमोली रामनाथ, से होते हुए मिनापुर सी०डी० ब्लॉक के चन्दपरणा, रायपुरा उर्फ शाहपुर लखन, बिसुनपुर केसो उर्फ किसुनपुरकन्त, मुरसण्ड से होते हुए पश्चिमी भाग में परषद तक।

दक्षिण — पूर्वी भाग में मुशहरी सी०डी० ब्लॉक के मानसी, नवादा उर्फ बिसुनपुर भगवानपुर, नरसिंहपुर, सामापुर उर्फ नन्दग्रामपुर, चक अलाहदाद से होते हुए कुड़हनी सी०डी० ब्लॉक के चैनपुर, बगंरा बाजिद, मथुरापुर, चक मेहसी, चक भिखी, बिसुनपुर गिधा, काफें दरिया छन्नरा, लादौर, सुमेरा उर्फ अफजलपुर माधो, मुशहरी सी०डी० ब्लॉक के धरमपुर, मधुबनी से होते हुए पश्चिम भाग में मादापुर चौबे तक।

पूरब — उत्तरी भाग में बोचहा सी०डी० ब्लॉक के गिधा उर्फ मेचहाँ फारुकपुर, हमीदपुर से होते हुए मुशहरी सी०डी० ब्लॉक के बहादुरपुर, पीर महम्मदपुर, नन्दु चक उर्फ युसुफपुर, मुशहरी उर्फ

राधानगर, मनिका हरकिसुन, मानसी, नवादा उर्फ बिशुनपुर भगवान, नरसिंहपुर से होते हुए दक्षिण में नयागाँव तक।

पश्चिम-उत्तरी भाग में काँटी सी०डी० ब्लॉक के माधोपुर दुल्हन उर्फ धेबाहन, रतनपुरा, काँटी खुर्द, कुसी उर्फ हारपुर भगवानपुर, बसंतपुर काँटी, भेरियाहीनारायन, सिरसियान बुजुर्ग, मिर्जापुर, अजिजपुर, हिचरा पानापुर हवेली से होते हुए मड़वन सी०डी० ब्लॉक के मिठनपुरा, काँटी सी०डी० ब्लॉक के हारपुर गणेश, मड़वन सी०डी० ब्लॉक के बठना राम, बठना डीह, कोडरिया निजामुद्दीन, से होते हुए दक्षिण भाग में पकाही खास तक।

4. इस आयोजना क्षेत्र का नक्शा अनुसूची-1, आयोजना क्षेत्र के अन्तर्गत शहरी प्रशासनिक इकाई एवं राजस्व ग्रामों का विवरण अनुसूची-11, आयोजना क्षेत्र के अन्तर्गत शहरी प्रशासनिक इकाई तथा राजस्व ग्रामों के नाम एवं आबादी का विवरणी अनुसूची-111 के रूप में संलग्न है।
5. आयोजना क्षेत्र की घोषणा के पश्चात् बिहार शहरी आयोजना तथा विकास नियमावली, 2014 के तहत आयोजना प्राधिकार का गठन एवं आयोजना क्षेत्र का विकास योजना (मास्टर प्लान) तैयार किया जाएगा।
6. विकास योजना की तैयारी के दौरान प्रशासनिक इकाईयों एवं आयोजना क्षेत्र के क्षेत्रफल में उपांतरण एवं फेरबदल की संभावना को ध्यान में रखते हुए आयोजना क्षेत्र के कुल क्षेत्रफल में दस प्रतिशत तक उपांतरण एवं फेरबदल, आयोजना क्षेत्र के उपान्त क्षेत्र की घोषणा, आयोजना प्राधिकार के गठन, विकास योजना की अवधि के निर्धारण एवं अन्य नियमानुकूल कारवाई के लिए नगर विकास एवं आवास विभाग सक्षम प्राधिकार होगा।
7. प्रस्ताव है कि कंडिका-3 से 6 में वर्णित तथ्यों के आलोक में मुजफ्फरपुर आयोजना क्षेत्र के सीमांकन एवं घोषणा पर मंत्रिपरिषद द्वारा स्वीकृति प्रदान की जाय।
8. इस आयोजना क्षेत्र की सीमांकन एवं घोषणा पर बिहार शहरी आयोजना तथा विकास बोर्ड की सहमति प्राप्त है।
9. प्रारूप पर विभागीय मंत्री का अनुमोदन प्राप्त है।
10. अधिसूचना प्रारूप पर विधि विभाग की सहमति प्राप्त है।
11. प्रारूप पर वित्त विभाग की सहमति प्राप्त है।
12. उपरोक्त कंडिका-7 में निहित प्रस्ताव पर मंत्रिपरिषद का अनुमोदन प्रार्थित है।

(चैतन्य प्रसाद)
प्रधान सचिव।

नगर विकास एवं आवास विभाग।

ज्ञापांक -11/न०वि०/मा०प्लान(आ०क्षे०)-07/2016-37/ न०वि० एवं आ०वि० पटना, दिनांक-11/5/ प्रतिलिपि-संलेख की 45 अतिरिक्त प्रतियों के साथ मंत्रिपरिषद की आगामी बैठक की कार्यावली में शामिल करने हेतु मंत्रिमण्डल सचिवालय विभाग को सूचनार्थ एवं आवश्यक कार्रवाई हेतु प्रेषित।

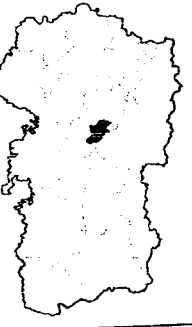
प्रधान सचिव,

नगर विकास एवं आवास विभाग।

(142)

PROPOSAL FOR MUZAFFARPUR PLANNING AREA

KEY MAP




Legend

- Block Boundary
- Municipal Boundary
- Muzaffarpur Planning Area
- Road Network
- Railway Track
- Water Body

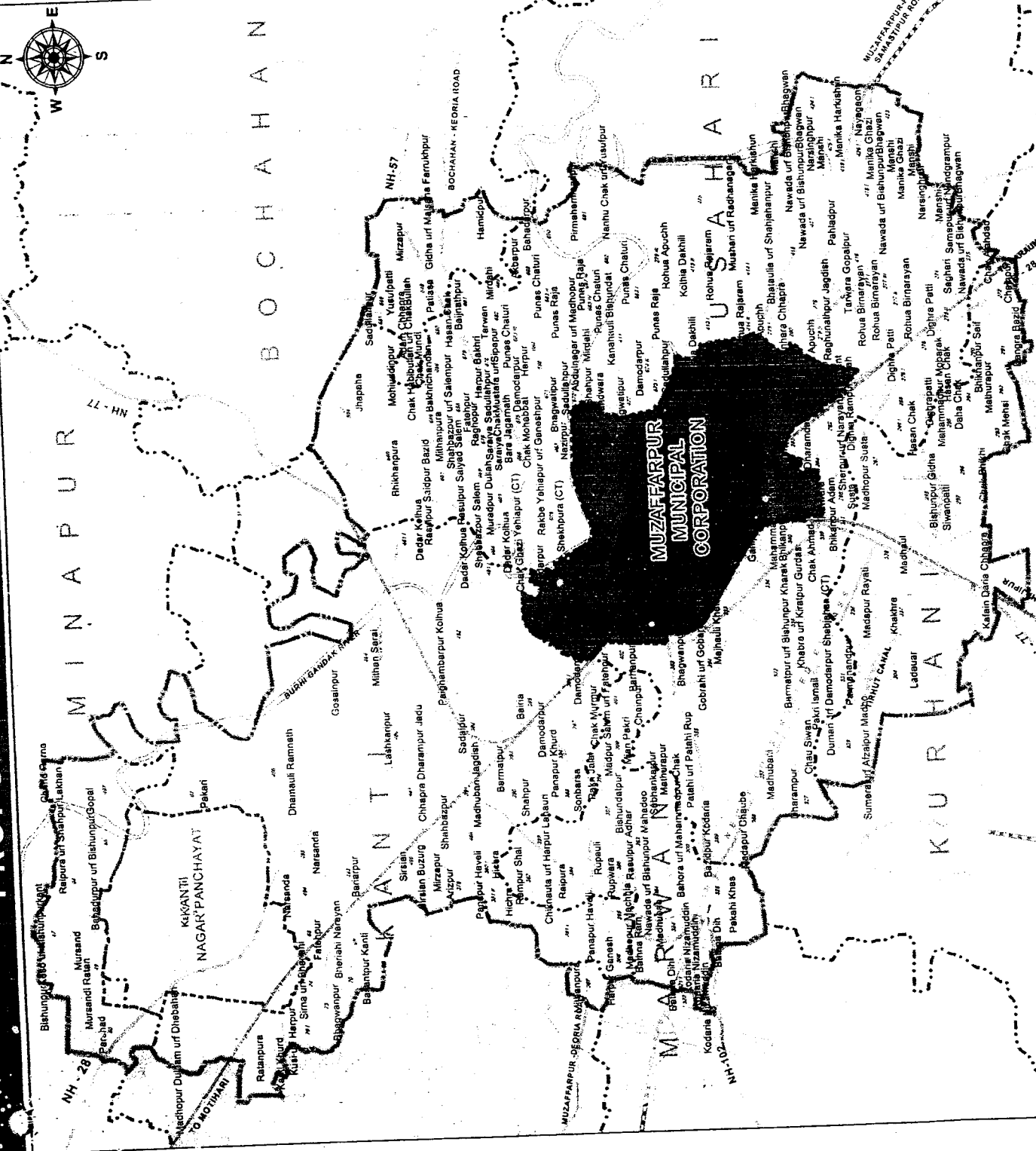
Brief Profile:

Muzaffarpur M. Corp: 32.316Sq.km
 Kanti NP: 14.76Sq.km
 Total Planning Area: 265.71 Sq.km
 Total Population: 888634
 (as per Census 2011)
 Urban Centres: 2
 No. of Villages: 216
 Census Towns: 5

Constituent Areas (with Thana No.s)



Prepared by:
 Town & Country Planning Organisation
 UDA&H, Bihar



अनुसूची-II

141

आयोजना क्षेत्र के अन्तर्गत शहरी प्रशासनिक इकाई एवं राजस्व ग्रामों का विवरण

Muzaffarpur Planning Area:						
Sl. No.	C. D. Blocks	No. of Revenue Villages	Rural Area (sq.km)	No. of Urban Administrative Units	Urban Area (sq.km)	Total Area (sq.km)
1	Musahari	115	94.95	1	32.32	127.27
2	Kanti	43	64.54	1	14.76	79.30
3	Marwan	23	16.89	0	0	16.89
4	Kurhani	18	25.25	0	0	25.25
5	Bochahan	10	7.01	0	0	7.01
6	Minapur	7	9.99	0	0	9.99
Total for the Planning Area		216	218.63	2	47.08	265.71

अनुसूची-III

140

आयोजना क्षेत्र के अन्तर्गत शहरी प्रशासनिक इकाई तथा राजस्व ग्रामों के
नाम एवं आबादी का विवरणी

Sl. No.	Block	Thana no.	Name	Area (sq.km)	Population (as per Census 2011)
1	Musahari	273	Chak Alahdad	0.75	1512
2	Musahari	274	Saghari	1.09	1241
3	Musahari	275 I	Dighra Patti	0.97	1810
4	Musahari	275 II	Dighra Patti	0.51	
5	Musahari	276	Dighra Rampur Shah	3.33	3124
6	Musahari	277 I	Rohua Birnarayan	0.27	824
7	Musahari	277 II	Rohua Birnarayan	0.23	
8	Musahari	277 III	Rohua Birnarayan	0.19	
9	Musahari	278	Raghunathpur Jagdish	1.10	1247
10	Musahari	279 I	Rohua Apuchh	0.18	5738
11	Musahari	279 II	Rohua Apuchh	0.44	
12	Musahari	279 III	Rohua Apuchh	2.54	
13	Musahari	280	Dhanhara Chhapra	0.42	1942
14	Musahari	282	Sherpur urf Narayanpur Anant	1.11	3505
15	Musahari	283	Sherpur	0.10	2745
16	Musahari	284	Majhauri Dharamdas	0.31	2767
17	Musahari	285	Ratwara	0.18	2129
18	Musahari	286	Susta	0.49	4260
19	Musahari	288 I	Hasan Chak	1.00	2950
20	Musahari	288 II	Hasan Chak	0.29	
21	Musahari	289	Dighrapatti	0.45	405
22	Musahari	327	Dharampur	0.74	2164
23	Musahari	330	Pakri Ismail	0.45	1600
24	Musahari	331	Parmanandpur	0.60	1232
25	Musahari	334	Khabra urf Kiratpur Gurdas	2.89	9569
26	Musahari	335	Barmatpur urf Bishunpur Kharak	0.74	1237
27	Musahari	339	Chak Ahmad	0.63	1538
28	Musahari	340	Bhikanpur Dih	0.40	1175
29	Musahari	341	Bhikanpur Adam	0.24	228
30	Musahari	343	Ganipur	0.07	272
31	Musahari	344 IV	Mahammadpur Kazi	0.13	2119
32	Musahari	353	Bhagwanpur	1.52	17690
33	Musahari	354	Gobrahi urf Gobardhanpur	0.25	4437
34	Musahari	355	Patahi urf Patahi Rupp	5.73	10760
35	Musahari	356	Chau Siwan	0.66	1114
36	Musahari	357	Madhubani	1.59	3527
37	Musahari	358	Madapur Chaube	1.10	1631
38	Musahari	361	Mathurapur	0.10	1429
39	Musahari	402	Barhanpura	0.49	2859
40	Musahari	411	Kanahauri Bishundat	1.82	4044
41	Musahari	413 I	Kothia Dakhili	1.04	1942

139

42	Musahari	413 II	Kothia Dakhiii	0.52	
43	Musahari	414 I	Rohua Rajaram	1.49	2762
44	Musahari	414 II	Rohua Rajaram	0.18	
45	Musahari	415	Bhataulia urf Shahjahanpur	1.11	673
46	Musahari	416	Tarwara Gopalpur	0.81	3129
47	Musahari	417	Pahladpur	3.97	8984
48	Musahari	418 I	Narsinghpur	1.58	1438
49	Musahari	418 II	Narsinghpur	0.04	
50	Musahari	419 I	Nawada urf BishunpurBhagwan	0.99	
51	Musahari	419 II	Nawada urf BishunpurBhagwan	0.08	2022
52	Musahari	419 III	Nawada urf BishunpurBhagwan	0.05	
53	Musahari	419 IV	Nawada urf BishunpurBhagwan	0.17	
54	Musahari	420	Samapur urf Nandgrampur	0.13	656
55	Musahari	423	Nayagaon	0.94	3091
56	Musahari	424 I	Manika Harkishun	2.33	3440
57	Musahari	424 II	Manika Harkishun	0.24	
58	Musahari	425 I	Manshi	0.22	
59	Musahari	425 II	Manshi	0.13	
60	Musahari	425 III	Manshi	0.15	1266
61	Musahari	425 IV	Manshi	0.07	
62	Musahari	425 V	Manshi	0.09	
63	Musahari	426 I	Manika Ghazi	0.31	658
64	Musahari	426 II	Manika Ghazi	0.15	
65	Musahari	475	Mushari urf Radhanagar	4.14	8431
66	Musahari	477	Bhagwatipur	0.53	2269
67	Musahari	478 II	Sikandarpur	0.03	0
68	Musahari	594	Jhapaha	4.27	12136
69	Musahari	656	Bakhrichandan	0.56	917
70	Musahari	657	Fatehpur	0.44	1099
71	Musahari	658	Shahbazpur urf Salempur	0.52	133
72	Musahari	659	Mithanpura	0.46	960
73	Musahari	660	Bhikhanpura	3.50	5526
74	Musahari	661	Rasulpur Saidpur Bazid	0.84	2038
75	Musahari	662	Rasulpur Saiyad Saieem	0.41	2666
76	Musahari	663	Nazirpur	0.80	6088
77	Musahari	669	Shahbazpur Salem	1.20	7363
78	Musahari	664	Chak Ghazi	0.45	986
79	Musahari	665	Muradpur Dullah	0.54	2996
80	Musahari	667	Rakbe Yehiapur urf Ganeshpur	0.10	1452
81	Musahari	670	Chak Mohabbat	0.45	3028
82	Musahari	671	Bhagwatipur	0.52	723
83	Musahari	672	Shahpur	0.39	206
84	Musahari	673 I	Sadullahpur	0.54	1180
85	Musahari	673 II	Sadullahpur	0.06	
86	Musahari	674 I	Damodarpur	0.45	724
87	Musahari	674 II	Damodarpur	0.39	
88	Musahari	675	Bara Jagarnath	0.43	2636
89	Musahari	676	Raghapur	0.47	1764
90	Musahari	677	Saraiya Sadullahpur	0.15	194

91	Musahari	678	SaraiyaChakMustafa urfSipapur	0.37	2514
92	Musahari	679	Harpur Bakhri	0.50	1075
93	Musahari	680	Hasan Chak	0.29	592
94	Musahari	681	Baijnathpur	0.91	2016
95	Musahari	682	Tarwan	0.87	1584
96	Musahari	683 I	Punas Chaturi	0.74	1591
97	Musahari	683 II	Punas Chaturi	0.50	
98	Musahari	683 III	Punas Chaturi	0.22	
99	Musahari	683 IV	Punas Chaturi	0.30	
100	Musahari	684	Abdulnagar urf Madhopur	1.22	2250
101	Musahari	685	Harpur	0.56	1017
102	Musahari	686	Mirdahi	0.15	24
103	Musahari	687 I	Punas Raja	0.38	1334
104	Musahari	687 II	Punas Raja	0.45	
105	Musahari	687 III	Punas Raja	0.25	
106	Musahari	688	Akbarpur	0.71	1900
107	Musahari	689	Mirdahi	0.09	60
108	Musahari	690	Bahadurpur	0.59	298
109	Musahari	691	Pirmahammadpur	1.18	1155
110	Musahari	692	Nanhu Chak urf Yusufpur	2.47	506
111	Musahari	-	Chandwara	0.21	289
112	Musahari	332	Dumari urf Damodarpur Shahjahan (CT)	2.86	6301
113	Musahari	666	Yehiapur (CT)	0.64	4919
114	Musahari	668	Shekhpura (CT)	2.32	10204
115	Musahari	333	Majhauli Khetal (CT)	0.65	6820
Rural Villages (115 No.s)				94.95	246899
Muzaffarpur Municipal Corporation				32.32	354462
Total for the Block				127.27	601361
116	Kanti	365	Madhopur Machhia	0.51	1617
117	Kanti	366	Harpur Ganesh	0.67	1521
118	Kanti	379	Arizpur	0.58	554
119	Kanti	380 I	Hichra	0.23	896
120	Kanti	380 II	Hichra	0.31	
121	Kanti	381 I	Panapur Haveli	1.83	4252
122	Kanti	381 II	Panapur Haveli	0.45	
123	Kanti	388	Sonbarsa	1.21	1518
124	Kanti	390	Shahpur	1.20	3132
125	Kanti	391	Madhuban Jagdish	0.68	905
126	Kanti	392	Sadalpur	2.46	6929
127	Kanti	393	Barmatpur	0.72	1968
128	Kanti	394	Panapur Khurd	0.57	555
129	Kanti	395	Bairia	0.62	4654
130	Kanti	396 II	Damodarpur	0.02	13884
131	Kanti	397	Chak Murmur	0.93	2761
132	Kanti	481 I	Dadar Kolhua	2.08	8856
133	Kanti	481 I	Dadar Kolhua	1.27	
134	Kanti	481 II	Dadar Kolhua	0.22	

(137)

135	Kanti	482	Paighambarpur Kolhua	6.84	18649
136	Kanti	484	Mithan Sarai	5.16	5478
137	Kanti	486	Lashkaripur	1.97	2588
138	Kanti	488	Shahbazpur	1.58	2689
139	Kanti	487	Chhapra Dharampur Jadu	1.61	3341
140	Kanti	489	Mirzapur	0.46	1686
141	Kanti	490	Sirsian	0.22	635
142	Kanti	491	Sirsian Buzurg	0.94	1513
143	Kanti	493	Bariarpur	0.67	1694
144	Kanti	494	Narsanda	1.17	1046
145	Kanti	495	Narsanda	1.03	2078
146	Kanti	496	Dhamauli Ramnath	12.75	18750
147	Kanti	509	Gosainpur	1.62	754
148	Kanti	67	Pakari	1.31	3309
149	Kanti	68	Fatehpur	0.85	0
150	Kanti	69	Bheriahi Narayan	1.18	832
151	Kanti	70	Basantpur Kanti	0.75	622
152	Kanti	73	Bhagwanpur	0.64	528
153	Kanti	74	Sirna urf Bheriahi	0.39	1280
154	Kanti	76 I	Kusi urf Harpur	0.85	1948
155	Kanti	-	Ratanpura	1.27	828
156	Kanti	-	Madhopur Dulham urf Dhebahan	2.80	3240
157	Kanti	-	Kanti Khurd	0.15	489
158	Kanti	396 I	Damodarpur (CT)	1.74	13884
Rural Villages (43 No.s)				64.54	141863
Kanti Nagar Panchayat				14.76	25051
Total for the Block				79.30	166914
159	Marwan	320	Bathna Ram	1.02	960
160	Marwan	321 I	Bathna Dih	0.32	760
161	Marwan	321 II	Bathna Dih	0.14	
162	Marwan	323 I	Kodaria Nizamuddin	0.28	
163	Marwan	323 II	Kodaria Nizamuddin	0.09	343
164	Marwan	323 III	Kodaria Nizamuddin	0.04	
165	Marwan	324	Madhuban	0.77	1308
166	Marwan	325	Pakahi Khas	3.16	7535
167	Marwan	360	Bahora urf Mahammadpur Chak	0.44	639
168	Marwan	362	Subhankarpur	0.85	3015
169	Marwan	363	Rasulpur Adhar	0.58	989
170	Marwan	364	Nawada urf Bishunpur Mahadeo	1.08	226
171	Marwan	367	Mithanpura	0.70	1443
172	Marwan	382	Rampur Shal	0.85	488
173	Marwan	384	Raipura	1.42	1675
174	Marwan	385	Rupauli	0.43	1960
175	Marwan	386	Rupwara	0.75	1960
176	Marwan	387	Bishundatpur	0.81	2486
177	Marwan	389	Chiknauta urf Harpur Lahauri	1.02	1507
178	Marwan	395	Pakri Jalal	0.34	853
179	Marwan	399	Mian Pakri	0.60	751