

बिहार सरकार
नगर विकास एवं आवास विभाग
अधिसूचना

संख्या-11/न०वि०/मा०प्लान(आ०क्षे०)-05/2016.....²⁰⁶..... न०वि० एवं आ० वि०,

बिहार शहरी आयोजना तथा विकास अधिनियम, 2012 की धारा-9 सह-पठित बिहार शहरी आयोजना तथा विकास नियमावली, 2014 के नियम-9 के द्वारा प्रदत्त शक्तियों का प्रयोग करते हुए बिहार सरकार, पूर्णियाँ नगर निगम एवं इसके आस-पास स्थित महत्वपूर्ण क्षेत्रों एवं शहरी क्षमता वाले ग्रामीण क्षेत्रों के समेकित एवं सुव्यवस्थित विकास के उद्देश्य से अगले बीस वर्षों अथवा इससे विस्तारित अवधि के लिए महायोजना तैयार करने हेतु निम्नलिखित आयोजना क्षेत्र घोषित करती है, जिसे **"पूर्णियाँ आयोजना क्षेत्र"** कहा जायेगा। इसकी स्थानीय सीमाएं निम्नवत् हैं : -

उत्तर - पूर्वी भाग में कसबा सी०डी० ब्लॉक के लहरिया, सरौसिया, सररा, बरैटा, मोहनी, बितौना राजस्व गाँव, श्रीनगर सी०डी० ब्लॉक के गरहिया, वलुआ, देवी नगर राजस्व गाँव से होते हुए पश्चिमी भाग में कृत्यानन्दनगर सी०डी० ब्लॉक के मोगलाहा, पोथिया, असरफनगर राजस्व गाँव तक।

दक्षिण - पूर्वी भाग में पूर्णियाँ पूर्व सी०डी० ब्लॉक के बियारपुर, पिपरा, कमरैली, पिरगंज, थरहा मिलिक राजस्व गाँव से होते हुए पश्चिमी भाग में कृत्यानन्दनगर सी०डी० ब्लॉक के गंगेली, चपैई राजस्व गाँव तक।

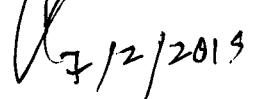
पूरब - उत्तरी भाग में कसबा सी०डी० ब्लॉक के कनवापारा, दियारी, शिकारपुर राजस्व गाँव, डगरूआ सी०डी० ब्लॉक के कदमगाच्छी, तमौट, मरैया, रामपुर, कोरहैली, रामपुर राजस्व गाँव से होते हुये पूर्णियाँ पूर्व सी०डी० ब्लॉक के महाराजपुर, परमानन्दपुर, जियागाछी, रामपुर राजस्व गाँव तक।

पश्चिम - उत्तरी भाग में कृत्यानन्दनगर सी०डी० ब्लॉक के घनहारा हाट, महम्मदपुर, गोखुलपुर, विथनौली खेमचन्द, काझा, जाटलाखैईमिलिक, रहुआमिलिक से होते हुए दक्षिणी भाग में गंगेली खेमचन्द मिलिक तक।

इस आयोजना क्षेत्र का क्षेत्रफल 619.73 वर्ग कि०मी०, जिसमें शहरी क्षेत्र का क्षेत्रफल 104.86 वर्ग कि०मी० एवं शेष ग्रामीण क्षेत्र का क्षेत्रफल 514.87 वर्ग कि०मी० है। इस आयोजना क्षेत्र के अन्तर्गत दो शहरी प्रशासनिक इकाई पूर्णियाँ नगर निगम एवं कसबा नगर पंचायत तथा पूर्णियाँ पूर्व सी०डी० ब्लॉक के 51 राजस्व गाँव, कृत्यानन्द नगर नगर सी०डी० ब्लॉक के 50 राजस्व गाँव, श्रीनगर सी०डी० ब्लॉक के 10 राजस्व गाँव, कसबा सी०डी० ब्लॉक के 19 राजस्व गाँव तथा डगरूआ सी०डी० ब्लॉक के 21 राजस्व गाँव मिलाकर कुल 151 राजस्व गाँव शामिल है।

इस आयोजना क्षेत्र का नक्शा यथा अनुसूची-I, इस आयोजना क्षेत्र के अधीन पड़ने वाली शहरी प्रशासनिक इकाई एवं राजस्व ग्रामों की सूची यथा अनुसूची-II एवं आयोजना क्षेत्र के अधीन शहरी प्रशासनिक इकाई तथा राजस्व ग्रामों के नाम एवं आबादी की विवरणी यथा अनुसूची-III के रूप में इस अधिसूचना के साथ संलग्न है।

बिहार राज्यपाल के आदेश से


3/2/2019


(चैतन्य प्रसाद)

प्रधान सचिव,

नगर विकास एवं आवास विभाग,

ज्ञापांक -11/न०वि०/मा०प्लान(आ०क्षे०)-05/2016²⁰⁶...../न०वि० एवं आ०वि०, पटना, दिनांक-08/21/2019

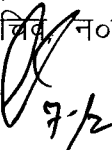
प्रतिलिपि-अधीक्षक, राजकीय मुद्रणालय, गुलजारबाग, पटना/ई-गजट कोषांग वित्त विभाग, पटना (सी०डी० के साथ) को बिहार गजट में अतिरिक्त प्रकाशन हेतु सूचनार्थ एवं अनुरोध है कि प्रकाशित गजट के 200 कॉपी कार्यालय उपयोग के लिए उपलब्ध कराया जाय।


7/2/2019

प्रधान सचिव,

ज्ञापांक -11/न०वि०/मा०प्लान(आ०क्षे०)-05/2016²⁰⁶...../न०वि० एवं आ०वि०, पटना, दिनांक-08/21/2019

प्रतिलिपि-मुख्य सचिव, बिहार/ विकास आयुक्त, बिहार/ बिहार शहरी आयोजना तथा विकास बोर्ड के सभी सदस्य/ प्रमण्डलीय आयुक्त, पूर्णियाँ/जिलाधिकारी पूर्णियाँ/नगर आयुक्त, नगर निगम, पूर्णियाँ/कार्यपालक पदाधिकारी, नगर पंचायत, कसबा/माननीय विभागीय मंत्री के आप्त सचिव, न०वि० एवं आ०वि०/ सभी संबंधित अंचलाधिकारी को सूचनार्थ एवं आवश्यक कारवाई हेतु प्रेषित।


7/2/2019

प्रधान सचिव,

Government of Bihar
Urban Development & Housing Department

NOTIFICATION


No.-11/न०वि०/मा०प्लान(आ०क्षे०)-05/2016²⁰⁷ UD&HD, in exercise of the powers conferred by Section-9 of the Bihar Urban Planning and Development Act, 2012 read with Rule-9 of the Bihar Urban Planning and Development Rules, 2014, the Government of Bihar, with the objective of integrated and planned development of Purnea Municipal Corporation and surrounding important areas as well as rural areas having potential of urbanization and to prepare Master Plan of Purnea for the period of 20 years or more, declares as follows the planning area, which will be called the " **Purnea Planning Area**". Its local boundaries are as follows -

- North - In the Eastern part from Lahariya, Sarausiya, Sarara, Baraita, Mohni, Bitauna Revenue Village of Kaswa CD block, Garhiya, Balua, Devi Nagar Revenue Village of Shrinagar CD Block upto Mogalaha, Pothiya, Asharaf Nagar Revenue Village of Krityanand Nagar CD Block in the Western Part.
- South- In the Eastern part from Biarpur, Pipra, Kamraili, Pirganj, Tharha Milik Revenue Village of East Purniya CD Block upto Gangaili, Chapai Revenue Village of Krityanand Nagar CD Block in the Western Part.
- East - In the Northern part from Kanwapara, Deari, Shikarpur Revenue Village of Kaswa CD Block, Kadamgachhi, Tamaut, Maraiya, Rampur, Korhaili, Rampur Revenue Village of Dagraua CD Block upto Maharajpur, Parmanandpur, Jiagachhi, Rampur Revenue Village of East Purnea CD Block.
- West - In the Northern part from Dhanhara Hatt, Mahhamadpur, Gokhulpur, Bhithnauli, Khemchand, Kajha, Jatlakhaimilik, Rahuamilik of Krityanand Nagar CD Block upto Gangali Khemchandmilik in the Southern Part.

The total area of Purnea Planning area is 619.73 sq km, in which 104.86 sq. km is urban area and the rest 514.87 sq. km is rural area. Two urban administrative units - Purnea Municipal Corporation, Kasba Nagar Panchayat and a total of 151 Revenue villages including 51 Revenue Villages of East Purnea CD Block, 50 Revenue Villages of Krityanand Nagar CD Block, 10 Revenue Villages of Shrinagar CD Block, 19 Revenue Villages of Kasba CD Block, 21 Revenue Villages of Dagraua CD Block are within the Planning Area.

Map of this Planning Area as Annexure-I, List of Administrative Units and Revenue Villages as Annexure -II, details of names and population of Urban Administrative Unit and Revenue Villages falling under this Planning Area as Annexure -III are appended to this notification.

By the order of Governor,


7/2/2015
(Chaitanya Prasad)

Principal Secretary

Urban Development and Housing Department

Memo No. -11 / न०वि० / मा०प्लान(आ०क्षे०)-05 / 2016 ²⁰⁷ /UD&HD/Patna, dated 7/2/2019
Copy to -Superintendent, Secretariat Printing Press, Gulzarbag, Patna, E-Gazette
Cell, Finance Department, Patna, Bihar with CD for publication in an extra ordinary issue
of the Bihar Gazette.

He is requested to make available 200 copies of published Gazette for official use
immediately.

Memo No. -11 / न०वि० / मा०प्लान(आ०क्षे०)-05 / 2016 ²⁰⁷ /UD&HD/Patna, dated 7/2/2019
Copy to-Chief Secretary Bihar/ Development Commissioner Bihar/Members of
the Bihar Urban Planning and Development Board/ Divisional Commissioner, Purnea /
District Magistrate, Purnea / Municipal Commissioner, Municipal Corporation Purnea /
Executive Officer, Nagar Panchayat, Kasba/ P.S Hon'ble Minister, UD&HD/ Circle officers
of the concerned area for kind information and necessary action.


7/2/2019
Principal Secretary


7/2/2019
Principal Secretary